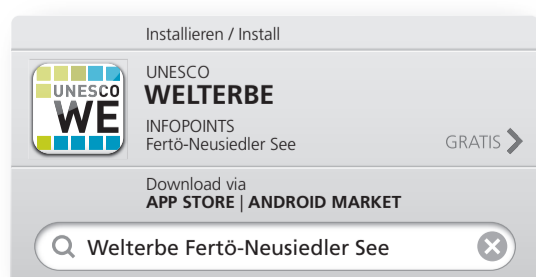


Themen

Das Welterbe Fertő-Neusiedler See präsentiert sich als faszinierender „Themenpark“. In den Welterbe-Gemeinden werden die Gäste und Bewohner via Schautafeln über die spezifischen Charakteristika der Region informiert. Zehn Themen sind es, denen sich die einzelnen Gemeinden widmen – von der Natur über die Bauweisen bis zu den Volksgruppen.

Smartphone App

Ab September 2011 steht eine gratis Applikation für das Welterbe Fertő-Neusiedler See zur Verfügung! Die neueste Generation von Smartphones ermöglicht intuitives Navigieren in einer erweiterten Realität („Augmented Reality“). Das bedeutet, dass der nächste Infopoint, Sehenswürdigkeiten in der Umgebung, vertiefende Informationen und alle wichtigen Kontaktdaten leicht und rasch verfügbar sind – durch einfaches Umsehen in einer deckungsgleichen virtuellen 3D-Welt. Berechnen Sie Ihre Route oder folgen Sie dem Pfeil und finden Sie auf eigenen Wegen Ihr Ziel. **Einfach Welterbe-App downloaden und ausprobieren!**




**WIR LIEBEN ES NATÜRLICH.
DAS NATURSCHUTZGEBIET**

■ APETLON
GPS: 47.742356,16.831381

■ MARKTGEMEINDE ILLMITZ
GPS: 47.763142,16.780155

01

Das **Aufeinandertreffen** von alpiner, submediterraner und kontinentaler Klimazone ergibt ein Mosaik aus verschiedenen Lebensräumen. Eine ideale Heimat für eine Vielfalt an Pflanzen und Tieren, ein idealer Rastplatz für Zugvögel im Nationalpark, Biosphärenreservat, Natura 2000 und Ramsar Gebiet.



**WIR SIND DRAUßENSEITER.
SPORT UND FREIZEIT IN DER NATUR**

■ WEIDEN AM SEE
GPS: 47.925254,16.864058

■ MÖRBISCH AM SEE
GPS: 47.774273,16.667870

■ PODERSDORF AM SEE
GPS: 47.858711,16.830296

■ STADTGEMEINDE NEUSIEDLER AM SEE
GPS: 47.943202,16.860623

06

Radfahren und Reiten, Inline-Skaten, Laufen und Walken – nahe am See, rund um den See. Hinein ins Wasser in Strand- und Freibädern und der Therme. Hinaus auf den See per Surfbrett und Segelboot. Das Freizeitangebot ist groß. Sogar im Winter, wenn sich der Neusiedler See in den größten Eislaufplatz Europas verwandelt.



**WIR SCHÜTZEN DURCH NÜTZEN.
DIE KULTURLANDSCHAFT**

■ JOIS
GPS: 47.976961,16.778411

■ PAMHAGEN
GPS: 47.700501,16.906596

02

In der **wertvollen Kulturlandschaft** sollen Menschen, Tiere und Pflanzen gleichberechtigte Bewohner sein. Seit Jahrtausenden leben Menschen hier nicht nur in der Natur, sondern gemeinsam mit ihr. Die Natur soll auch weiterhin als Kulturlandschaft genützt und gestaltet werden – zum Wohle all ihrer Bewohner.




**WIR SIND GEMEINSAM VERSCHIEDEN.
VOLKSGRUPPEN**

■ OSLIP
GPS: 47.826712,16.617894

07

Durchzugsgebiet, Grenzgebiet und Zufluchtsort für verschiedene Völker, das hat die Welterbe-Region zu einer bunten Mischung, zu einem Land mit kulturellem Reichtum gemacht. Die Volksgruppen der Burgenlandkroaten, der Ungarn und der Roma halten ihre Traditionen ebenso hoch wie die deutschsprachige Mehrheit.




**WIR BAUEN AUF GESCHICHTE.
HISTORISCHE BAUWEISEN**

■ PURBACH AM NEUSIEDLER SEE
GPS: 47.914924,16.693058

■ FREISTADT RUST
GPS: 47.799932,16.677814

03

Die **meisten historischen Gebäude** stammen aus der Zeit des Barock – Schlösser, Bürgerhäuser, Kirchen und Bildstöcke. Denn das 18. Jahrhundert war eine Zeit wirtschaftlicher und kultureller Blüte. Nach Türkenkriegen, Reformation und Gegenreformation herrschte endlich Friede.



**WIR SIND KLASSISCH MODERN.
KUNST UND KULTUR**


■ WINDEN AM SEE
GPS: 47.956766,16.738958

■ ST. MARGARETHEN IM BGLD.
GPS: 47.803244,16.636286

■ FRAUENKIRCHEN
GPS: 47.835690,16.928195

08

Imposante Festspielbühnen am See und im Römersteinbruch, eine historische Mühle als Veranstaltungszentrum, Dorfmuseen, Galerien und Ateliers, Ausstellungen bis hinunter in die Weinkeller zeigen das breite künstlerische Schaffen des multikulturellen Landes – bildende und Bildhauerkunst und immer wieder Musik, Musik ...




**UNS KANN NIEMALS DAS WASSER REICHEN.
LACKEN, SCHILF UND WASSERWIRTSCHAFT**

■ ST. ANDRÄ AM ZICKSEE
GPS: 47.784160,16.918760

04

Das **Wasser hat seine Bedeutung** für Freizeit, Sport und die Fischerei und dank manch spezieller Inhaltsstoffe auch weit darüber hinaus. Der natronhaltige Zicksee hat heilende Wirkung bei Haut- und Rheumakrankheiten. Die seichten, sodahaltigen Lacken sind Lebensraum vieler Vogelarten und seltener Pflanzen.




**WIR HABEN EINEN BESONDEREN GRUND.
GEOLOGIE**

■ MARKTGEMEINDE BREITENBRUNN
GPS: 47.946261,16.733642

09

Nicht nur Klimazonen und Sprachräume treffen hier aufeinander, auch verschiedene Bodentypen, die die Landschaft und die Landwirtschaft prägen: alkalische Salzböden der Seewinkler Lacken, mit fruchtbarem Humus bedeckte Böden, nährstoffarmer Trockenrasen, Sandböden am Ostufer und der Leithakalk im Westen.



**WIR SCHMECKEN GUT.
OBST- UND WEINBAU**

■ GOLS
GPS: 47.914970,16.892468

■ OGGAU AM NEUSIEDLER SEE
GPS: 47.826786,16.653938

■ DONNERSKIRCHEN
GPS: 47.900231,16.647331

05

Der **Obstbau mit seiner langen Tradition** hat eine große Auswahl hervorgebracht. Schon im Frühling erfreuen die Kirschen den Gaumen, und im Herbst und Winter sind es die Trauben. Jene Früchte, aus denen die hervorragenden Weine gekeltert werden, die auf der ganzen Welt großes Renommee genießen.

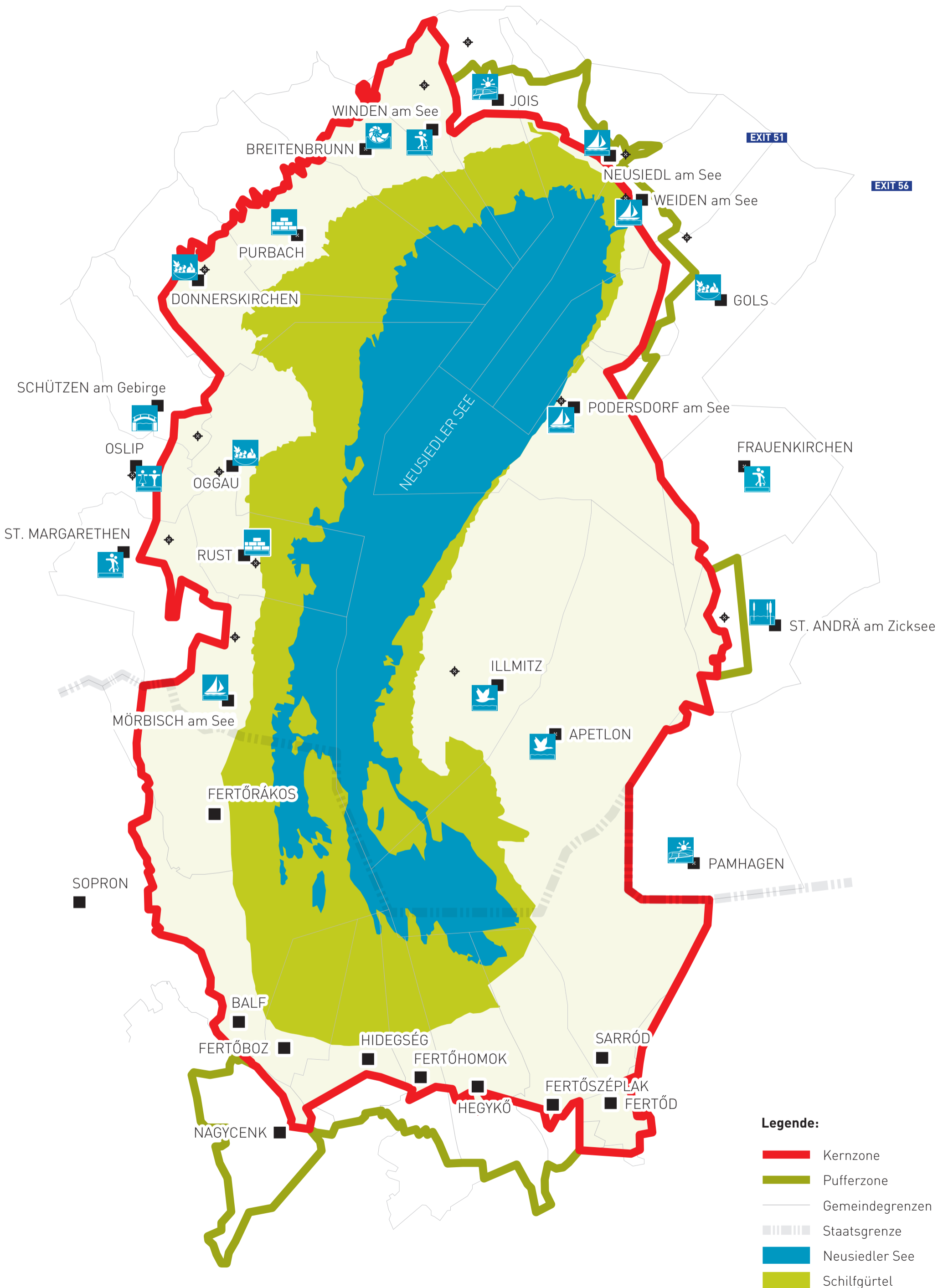


**UNSER TAL BRAUCHT KEINE BERGE.
DAS WULKATAL**

■ SCHÜTZEN AM GEBIRGE
GPS: 47.840361,16.645637

10

Ein kleiner Fluss, und dennoch die ökonomische und ökologische Lebensader einer gesamten Region! Und der größte und wichtigste Zufluss des Neusiedler Sees: die Wulka. Auf ihren gerade einmal 38 km Länge hat sie seit jeher Wirtschaft, Kultur und Natur – kurz: das Leben – bestimmt.



- Legende:**
- Kernzone
 - Pufferzone
 - Gemeindegrenzen
 - ▤ Staatsgrenze
 - Neusiedler See
 - Schilfgürtel